











legende Planung	sonstiges
	
Fahrbahn mit Achse Bankett	freizuhaltendes Sichtfeld Schenkelänge 30 m (30 km/h)
	
Straßennebenflächen	geplanter Baum
	
Gehweg	Grunddienstbarkeit / Grunderwerb
	
Schrammbord	externe Planung
	
Geh- und Radweg	Signalgeber

[illegible]

Projekt:  
Umgestaltung der Lörracher Straße  
Rümmingen

Planart:  
Lageplan Lörracher Straße  
Variante 1

Planungsstufe: Machbarkeitsuntersuchung

Projekt-Nr.:	Maßstab:	Format:	Datum:	Blatt:
	1:500	95/0/29.7	Februar 2024	2/2
Plan Nummer:	Index:	Geszeichnet:	Projektleiter:	Geprüft:
05M102		GS†	NS†	KF


**Gemeinde Rümmlingen**  
 Gemeinde Rümmlingen  
 Lörracher Straße 9  
 D-79558 Rümmlingen  
 T +49 7621 3219  
 gemeinde@ruemmlingen.de  
 www.ruemmlingen.de

